



UNIVERSITÄTS-
BIBLIOTHEK
PADERBORN

Universitätsbibliothek Paderborn


Dell'Hercole E Stvdio Geografico

Il quale contiene le Tauole, e Descrittioni di detta Opera, disposte, per la commodita di molti, con l'ordine, che siegue - Planisferio, e Descrittione del Continente Vecchio. Planisferio, del Continente Nuouo. Prima Tauola dell'Europa, Seconda, Terza, e Quarta della medesima. Prima Tauola ...

Nicolosi, Giovanni Battista

Roma, 1660

urn:nbn:de:hbz:466:1-14517





Th. 1460a1

~~Z IX~~

~~20~~
Q. IX, 21.

G. IX, 21.





DELL'HERCOLE

E STUDIO

GEOGRAFICO

DI GIO. BATTISTA NICOLOSI

DOTTORE DI SACRA TEOLOGIA

Volume Secondo.

Il quale contiene le Tauole, e Descrizioni di detta Opera, disposte,
per la commodità di molti, con l'ordine, che siegue.

Planisferio, e Descrizione del Continente Vecchio.

Planisferio, del Continente Nuovo.

Prima Tauola dell' Europa, Seconda, Terza, e Quarta della medesima.

Prima Tauola dell' Asia, Seconda, Terza, e Quarta dell' istessa.

Prima Tauola dell' Africa, Seconda, Terza, e Quarta della medesima.

Prima Tauola del Mexico, Seconda, Terza, e Quarta dell' istesso.

Prima Tauola del Perù, Seconda, Terza, e Quarta del medesimo.

Dell' uso di queste Descrizioni già si è parlato nel Primo, che serue d'Interpetre.



IN ROMA, APPRESSO L'AVTORE. M. DC. LX.

CON LICENZA DE' SUPERIORI, E PRIVILEGIO.

ALL' ILL.^{mo} ET REV.^{mo} SIG.^{to}
M.^{OR} GALEAZZO MARESCOTTI

DE' CONTI DI VIGNANELLO, E PARRANO

Protonotario Apostolico Partecipante, Referendario dell'vna, e l'altra
Signatura, e Prefidente della Reu. Camera Apostolica.



Si compiacque V. S. Illustrissima insinuarmi che nella Prefazione del mio Hercole al periodo. E' assai probabile &c. si afferma liberamente, che quella fatica non ha per immaginazione altro scopo, nè altro fine, che l'Instruire, e l'Introdurre lo Studio nella Geografia, e per conseguenza habilitarlo al godimento di quante Opere, e Descrissioni sono state fin qui publicate dagli altri; & in particolare del Corpo pretiosissimo di tanti Volumi, intitolato Atlante Maggiore; e questo per sollecitarmi a dimostrare, come ciò praticamente si auveri: In risposta dico a V. S. Illustrissima, che tutto ciò si deue intendere, che succeda, e si ottenga doppiamente.

Primo, che dalla ben'ordinata costruzione, e simmetria di tutto il Globo, espressa nell'Hercole, ne risulti necessariamente la retta cognitione delle parti: Onde chiunque haurà dato una scorsa alle nostre fatiche, intenderà prestissimo quale dell'altre Descrissioni sia fatta secondo li precepti dell'Arte, e quale non; e conoscerà anchora benissimo tanto come queste ultime vanno riordinate, quanto come tutte l'altre vanno adattate a' loro posti, douutigli nel Globo, nelle Tavole Vniuersali, e nelle Corografiche anchora: & così diuentaranno commodamente godibili tante, e tante Tavole, le quali, atteso il disconcerto de' Cardini del Mondo, si possono assai propriamente dire, che sijno fuori de' gangheri, con disturbo notabile degli amatori di questo Studio, & in specie delli principianti. Ne sarà minore il beneficio, che ne riceueranno quell'altre Tavole, le quali andano in volta senza le cifre della Lunghezza; anziche diueranno utili, e stimabili anchora quelle, che sono senza cifre d'ogni sorte. E perche di tutte queste cose già n'è stato a V. S. Illustrissima detto a bocca quello, che basta, e chiunque sia mediocrementè introdotto nella Geografia, l'intenderà benissimo, senza trattenarla con le dimostrazioni, & esempi, passerò al

Secondo punto, il quale concerne vn beneficio pratico, e godibile da chiunque (senza distinzione di sesso, nè di età) sappia leggere, e numerare sino a 360. Et questo raro seruitio, che dall'Hercole si presta per il godimento di tutte le Descrissioni Geografiche d'ogni genere, e d'ogni specie, & in particolare rendendo ad ognuno godibile l'Atlante Maggiore, si spiegarà con la dimostrazione, come si suol dire, ad oculum, e con gli esempi palpabili. Si mostrerà dunque come con l'aiuto dell'Indice, e delle cifre (della Lunghezza solamente) della situatione de' Luoghi principali, & altri membri di tutta la Terra, che sono registrati nell'Hercole, si viene in cognitione di tutti gli altri Luoghi, & altro di minor nome, & estimatione; poiche li sudetti Indice, e Situatione delle cose contenute nell'Hercole, non solamente seruiranno a dirittura per trouare le cose medesime in ogni altra Descrissioni, ma di più indirettamente gioueranno per trouare tutte quell'altre, che stanno situate nella vicinanza delle medesime, quando, o dall'Historie, o ne' discorsi delle cose, che passano alla giornata, ne sia fatta mentione.

E cominciando la dimostrazione di ciò dalla Germania dell'Atlante, quando piaccia trouare Leutzen, Villaggio famoso nell'Historie de' nostri tempi da vn fatto d'armi Reale, accaduto nella vicinanza di Leyptzich. Primieramente si entra nell'Indice dell'Her-

dell' *Hercole* con questo nome, e si troua, ch'è chiamato alla pag. 220. *Litera b.* sotto il titolo Marchefato di *Misnia*, *Meyslen*, doue la situatione di *Leypztich* è 29. 20. -- 51. 20.

Ciò presupposto, si apre quel *Volume* dell' *Atlante*, nel quale è compresa la *Germania*, e nel registro delle *Tauole* della medesima si trouarà che nell' una impressione *Misnia* è registrata con la *Litera LL.* la quale è affissa alla *Tauola* inscritta *Misnia*, & *Voigtlandia*; & nell' altra con la *Litera M.* della *Tauola* *Saxonia Superior cum Lusatia, & Misnia.* Al proposito del Registro dell' *Atlante* Maggiore s' auuertie, che questa massa di *Tauole* si fabrica principalmente in due officine, e si publica sotto il nome di diuersi; e perciò, non ostante che la sostanza di questo Corpo sia la medesima, nell' ordine, e disposizione delle sue parti non si è proceduto sempre di concerto: Nulladimeno ognuna delle impressioni ha la sua disposizione, che serue di guida sufficiente per l' intentione presente.

Hor, tornando all' esempio, nella *Tauola* già detta della *Misnia*, ne lati Occidentale, & Orientalissimo si trouaranno li *Gradi*, e li *Minuti* della *Larghezza* di *Leypztich*, cioè 51. 20. & alli punti estremi si adatterà una riga, od vn filo, sopra il quale, cominando con l'occhio Ponente-Leuante, o sotto il medesimo filo, o poco oltre si trouarà *Leypztich*; e poi girando vn poco l'occhio in vicinanza di questa Città, si trouarà assai ben presto, che per Libeccio-Ponente gli giace il soprannominato *Leutzen*.

Così parimente chi volesse nell' Italia di *Gio: Antonio Magini*, alla sublime intelligenza del quale si deue mai sempre professare tenuta l' Italia (si ricerchi in tutta la *Geografia* de' tempi andati, e si ritroui vn' altra fatica fatta da vn solo per altra *Prouincia* principale, la quale sia così ben concertata, come la *Descrizione* dell' Italia fatta dal medesimo!) chi volesse, dico, ritrouare la *Certosa* di *Pauia*, *Monastero* celebre per la sontuosa magnificenza dell' edificio, e famoso nell' assedio, e battaglia campale del 1522. altrimenti detta la *Battaglia* di *Pauia*. Trouando questa Città nell' *Indice* dell' *Hercole*, quello mandarà alla pag. 110. *litera b.* sotto la rubrica *Territorio* di *Pauia* 27. 20. -- 44. 40. & poscia con le cifre della *Larghezza*, cioè 44. 40. entrado nella *Tauola* intitolata *Territorio* di *Pauia*, *Lodi* &c. della sudetta *Descrizione* dell' Italia, & operando come sopra, si trouarà prestissimo, che la *Certosa* sta à *Maestro-Tramontana* di *Pauia*. Credo che s'ino per bastare questi due esempi, poiche negli sudetti *Volume* (anzì nel solo *Atlante* moderno) sono ammassate, non solamente le fatiche de' *Gastaldi*, e degli *Ortelli*, *Mercatori*, & *Hondii*; mà una gran parte delle *Descrizioni* fatte ne' tempi andati da *Geografi* d'ogni lingua, delli quali si debba tenere conto.

E perche ognuno ueda di quanto raro profitto, e valore sia l' aiuto delle cifre della situatione de' Luoghi, dirò a *V. S. Illustrissima* che qualch' errore commesso nella stampa dell' *Hercole* circa le medesime cifre, si corregge con le cifre istesse; poiche essendo difficile, che il fallo sia & in quelle della *Lunghezza*, & in quelle della *Larghezza*; quando, applicata la riga del *Meridiano* mobile (conforme s' insegna nell' *Uso*) non si troui il luogo, che si cerca presso l' intersecatione del *Meridiano* col *Parallelo*; o andando *Austro-Tramontana* per quello, o caminando *Ponente-Leuante* per questo, con assai poca briga s' hauerà il desiderato luogo. Così per esempio lo *Stretto* di *Sincapura*, che giace in 128. 1. & per errore sta 128. 51. (lascio che questo, e simili errori si emendano commodamente dal contesto della narriua) si correggerà caminando per linea meridiana: dal medesimo contesto della narriua si emendarà l' errore (grossissimo di) *Puerto Rico*, il quale stando in 309. della *Lunghezza*, va (nella *Prima Parte*) espresso 209. Mentre, professandomi, per questa occasione in specie, indicibilmente tenuto alla benignità di *V. S. Illustrissima* di cuore la riuerisco, e mi dico. *Di Casa* li 11. *Novembre* 1660.

Di *V. S. Illustrissima*

L' obligatiss. & Affettionatiss. Ser.

Gio: Battista Nicolosi.

DEL-

A V V E R T I M E N T O .

Per l'Illuminatore. Si auuerte, ch'egli non opererà à caso praticando la seguente distintione di tinte, accommodata in qualche modo alla distintione delle Potenze, le Corone, Regni, e Prouincie delle quali si potranno distinguere con vna medesima tinta, più, e meno chiara, & oscura.

Inghilterra, minio. Danimarca, rosso di Spagna. Suedia, verde. Moscouia, giallo. Tutta la Potenza di Spagna, rosso: tutte le pezze, che dependono da vna delle tre Corone, così fuori, come nella Spagna hanno il medesimo lume. Francia, celeste, verde. Imperio, giallo; il Circolo Austriaco, rosso. Republica Heluetia, Grigioni, e Valesij, verde chiaro. Ordini Confederati, verde. Polonia, minio. Saucya, giallo. Mantoua, verde giallo. Parma, minio. Modena, giallo. Genoua, lacca. Lucca, rosso. Gran Duca, verde. Stato della Chiesa, minio. Republica Veneta, giallo. Ragusa, rosso. Turco, verde. Tartari, e Gran Mogol, verde. China, verde giallo. Arabi, verde giallo. Negri, rosso: Guinea, e Congo, rosso: Cafri, Malemba, Monomugi, rosso. Monomotapà, giallo. Negus, minio. Madagascar, verde. Potentati dell'India con tutte l'Isote dell'Oceano Orientale, rosso. Giappone, giallo. Mexico, rosso. Però il medesimo. Terra di Iesso, verde giallo. Terra Australe Incognita, giallo. Beach, rosso: Nelli Planisferij tutta l'Europa, giallo. Tutta l'Asia, verde chiaro. Tutta l'Africa, minio. Tutto il Mondo Nuovo, rosso.

S V M M A P R I V I L E G I I .

Summi Pontificis S. D. N. ALEXANDRI Papæ VII.

CAutum est auctoritate Summi Pontificis, ne quis, tam in Vrbe, quàm in reliquo Statu Ecclesiastico mediatè, vel immediatè ipsi subiecto, intra Decennium proximum a primæ editione computandum, Opus inscriptum *Hercole Studio Geografico di Gio: Battista Nicolosi*, constans Globo Terrestri, duobus Planisferijs, ac Tabulis, seu Mappis intitutatis Europa, Asia, Africa, Mexico, Perù, Hispania, Gallia, Germania, & Italia, ære incisus; & Libro apud Vitalem Mascardum sumptibus ipsius Ioannis Baptistæ impresso, qui interpretatur supradictos Globos, & Tabulas; absque speciali dicti Ioannis Baptistæ, vel eius hæredum, aut ab eis causam habentium licentia ære incidere, excudere, & imprimere, aut ab alio, vel alijs incisus, & impressas diuendere quocunq; prætextu, sub pœnis in eodem Priuilegio contentis. Datum Romæ apud S. Mariam Maiorem sub Annulo Piscatoris 15. Septembris 1659. Pontificatus eiusdem Anno Quinto.

Sic signatum de mandato S. S.

S. Vgolinus.

Prima huius Operis editio absoluta fuit die 7. Aprilis 1660.

Imprimatur s̄ videbitur Reuerendiss. P. M. S. Pal. Apof̄.

M. A. Episcopus Perusinus Viceg.

D'Ordine del Reuerendiss. P. Frà Raimondo Capizucchi Maestro del S. P. A. hò letto *L'Hercole Geografico del Signor Gio: Battista Nicolosi*; nel quale spiegandoci esso Scrittore, con noua Metodo, tutta la Geografia, non lascia notizia nobile di qualsuoglia Prouincia, ch'egli con tratti politici non l'insinui alla curiosità del Lettore. Onde per contenere in se questa fatica eruditione singolare; e per non contenere cosa, ò contro la Religione Nostra, ò contro i buoni costumi, la stima degnissima delle stampe. Di Casa li 26. di Giugno 1659.

Benedetto Millino:

Imprimatur F. Raymundus Capizuchus S. A. P. Mag.

SYNOPSIS

Faint, illegible text in the upper section of the page, possibly a preface or introductory text.

SUMMA PRIVILEGII

Summa Privilegii S. D. N. Alexandri P. P. VII.

First main section of faint, illegible text, starting with a large initial letter.

Section title or separator line for the first main section.

Section title or separator line for the second main section.

Section title or separator line for the third main section.

Second main section of faint, illegible text, starting with a large initial letter.

Section title or separator line for the third main section.

Section title or separator line for the fourth main section.



INENTEM
TAM COMPONEBAT
TA NICOLOSIVS
. T. D.




CONTINENTEM
 NOVITER DETECTAM COMPONEBAT
 IOA: BAPTISTA NICOLIVS
 S. T. D.



CONTINENTEM
 R DETECTAM COMPONEBAT
 ARTISTA NICOLOSIVS
 S. T. D.





300


3





EVROPAM
ET ASIA PARTEM
Sic describere Conabar
IOANNES BAPTISTA
NICOLOSIVS S. T. D.

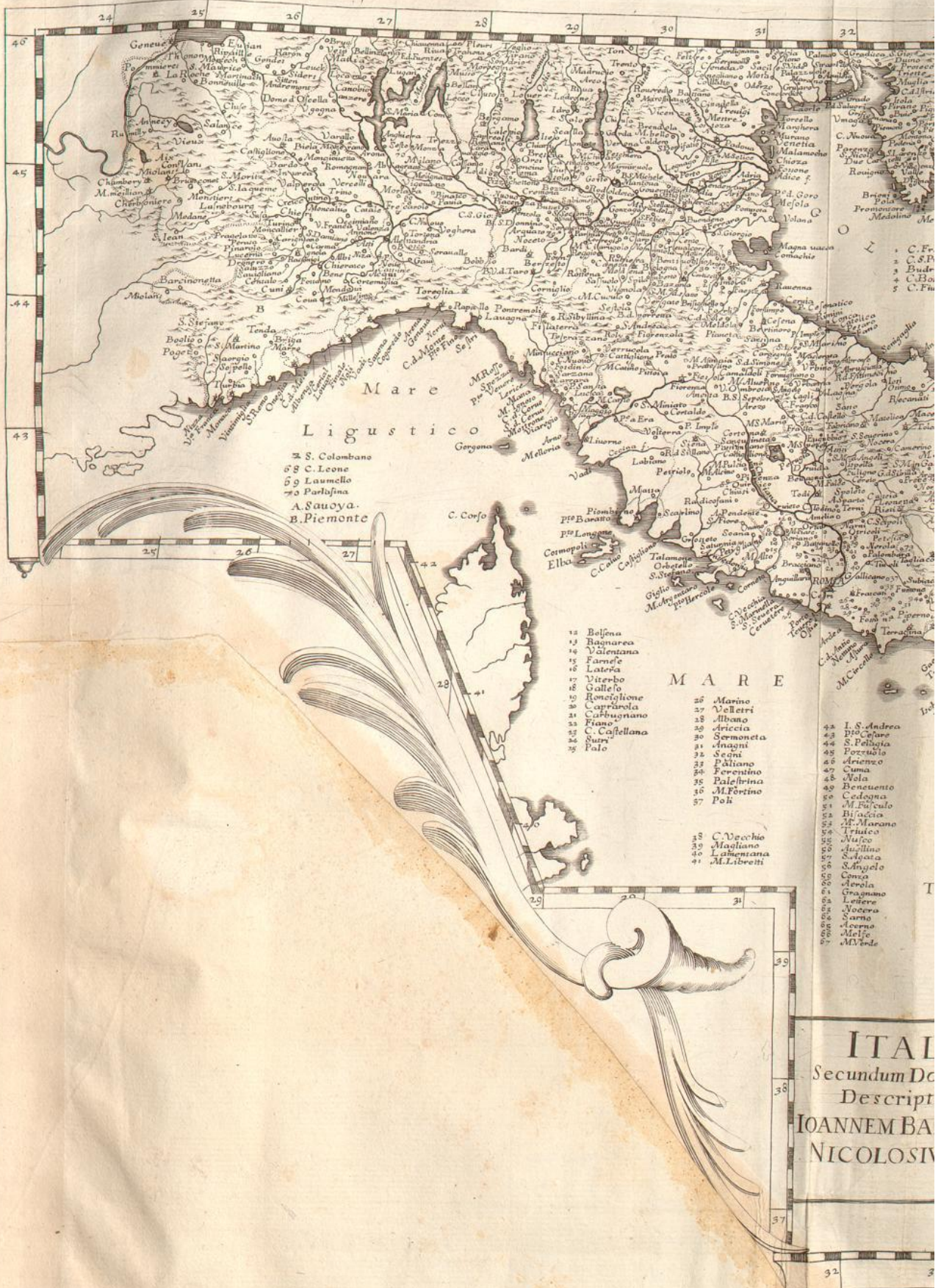




UNIVERSITÄTS-
BIBLIOTHEK
PADERBORN

Se
DA
N
U





MARE
Ligustico

7 S. Colombano
 8 C. Leone
 9 Laumello
 10 Parolifina
 A. Sauroya
 B. Piemonte

MARE

- | | | |
|------------------|---------------|-----------------|
| 13 Bolsena | 26 Marino | 42 I. S. Andrea |
| 14 Bagnorea | 27 Velletri | 43 P. Stefano |
| 15 Valentana | 28 Albano | 44 S. Pelagia |
| 16 Latera | 29 Ariccia | 45 Pozzuolo |
| 17 Viterbo | 30 Sermoneta | 46 Ariccia |
| 18 Galleo | 31 Anagni | 47 Ardea |
| 19 Roncatone | 32 Segni | 48 Nola |
| 20 Caprarola | 33 Paliano | 49 Benevento |
| 21 Carpiagnano | 34 Ferentino | 50 Cedeolla |
| 22 Fiano | 35 Palestrina | 51 M. Piccolo |
| 23 C. Castellana | 36 M. Fortino | 52 Bifaccia |
| 24 Sutri | 37 Poli | 53 M. Marone |
| 25 Palo | | 54 Trinito |
| | | 55 Nafico |
| | | 56 Anglino |
| | | 57 S. Angelo |
| | | 58 S. Angelo |
| | | 59 C. Vecchio |
| | | 60 C. Vecchio |
| | | 61 Magliano |
| | | 62 Melfe |
| | | 63 Melfe |
| | | 64 Melfe |
| | | 65 Melfe |
| | | 66 Melfe |
| | | 67 Melfe |

ITALIA
 Secundum Descriptionem
 IOANNIS BAPTISTAE
 NICOLOSI



ITALIA
 Secundum Dominatus
 Descripta per
 IOANNEM BAPTISTAM
 NICOLOSIVM.S.T.D.



ITALIA
 Secundum Dominatus
 Descripta per
 IOANNEM BAPTISTAM
 NICOLOSIVM.S.T.D.

- 1 C. Franco
- 2 C. S. Pietro
- 3 Budrio
- 4 C. Bologna
- 5 C. Fiumicino


- 6 P. L. Lucero
- 7 Canadella
- 8 B. Leone
- 9 Bastia
- 10 Massa
- 11 Cotignola


- 71 C. Reale
- 72 Capistrano
- 73 Callalto

- 74 Orsara
- 75 Tripaldi
- 76 Marfic u.

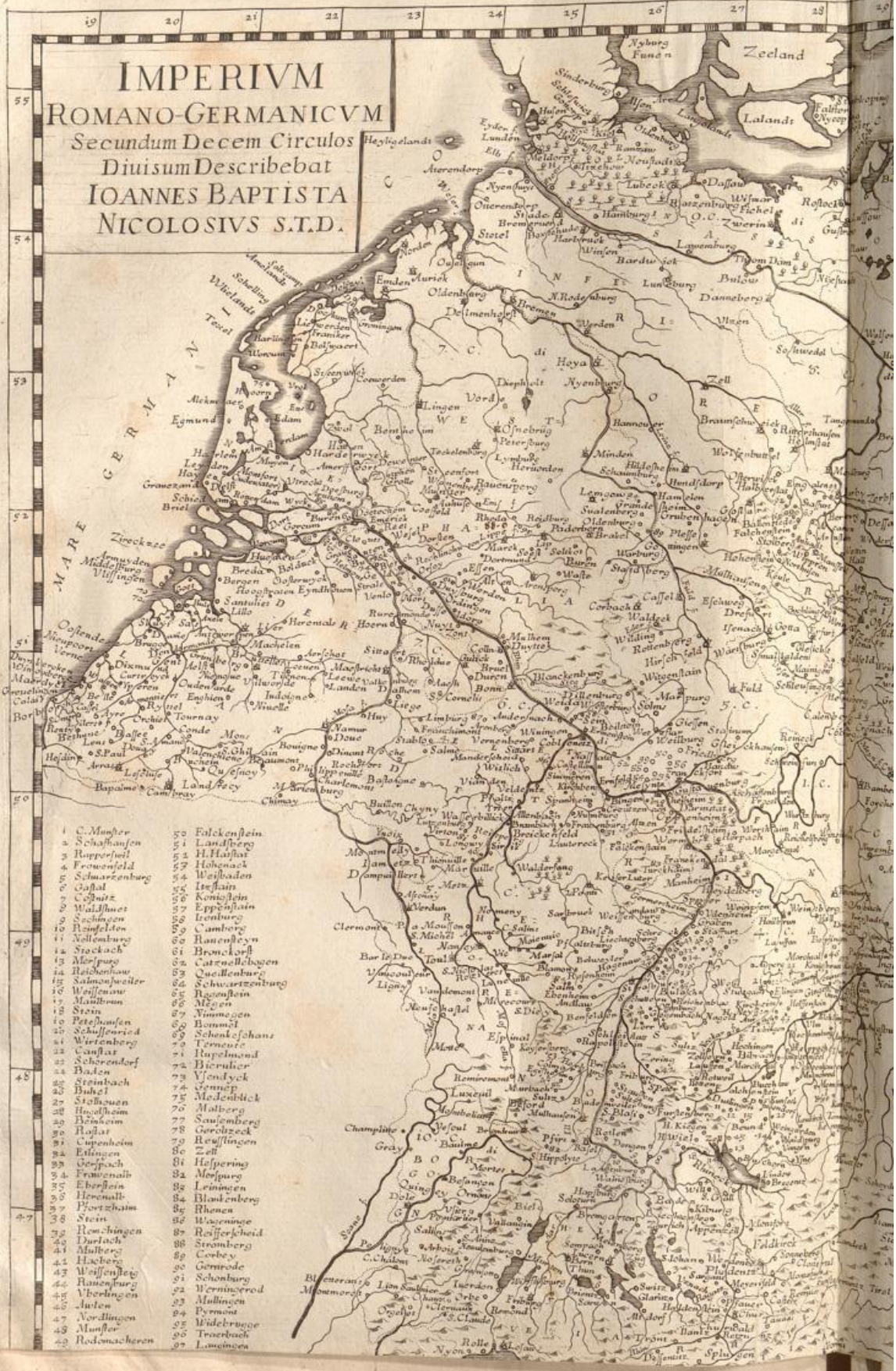
- 77 Verua
- 78 B. Forte
- 79 C. Guelfo
- 80 Montagnano
- 81 Molise
- 82 Angiola f.
- 83 Mitrano f.

- 42 I. S. Andrea
- 43 Dio. C. d'oro
- 44 S. Felicia
- 45 Forzuello
- 46 Arsenzo
- 47 Cuma
- 48 Nola
- 49 Benevento
- 50 Cadedagna
- 51 M. T. Culo
- 52 Bifaccia
- 53 M. Marano
- 54 Trivico
- 55 M. Tico
- 56 Lucillina
- 57 S. Agata
- 58 S. Angelo
- 59 Conzo
- 60 Avelia
- 61 Gragnano
- 62 Lettere
- 63 Nocera
- 64 Sarno
- 65 Aversa
- 66 Melfe
- 67 M. Verde





IMPERIVM
 ROMANO-GERMANICVM
 Secundum Decem Circulos
 Diuisum Describebat
 IOANNES BAPTISTA
 NICOLOSIVS S.T.D.



- | | |
|-------------------|---------------------|
| 1 C. Muscher | 50 Falkenstein |
| 2 Schaumburg | 51 Landshut |
| 3 Rappoltshausen | 52 Hohenack |
| 4 Frauenfeld | 53 Weisbaden |
| 5 Schwarzenburg | 54 Isenheim |
| 6 Cassel | 55 Kempten |
| 7 Coburg | 56 Eppenstein |
| 8 Weisshausen | 57 Isenburg |
| 9 Rappoltshausen | 58 Camberg |
| 10 Nollendorf | 59 Rauenstein |
| 11 Stockach | 60 Katzenellenbogen |
| 12 Mosburg | 61 Quellenburg |
| 13 Reichenhausen | 62 Schwarzenburg |
| 14 Salomonshausen | 63 Rappoltshausen |
| 15 Weisshausen | 64 Metzzen |
| 16 Mariburg | 65 Nimmegen |
| 17 Stein | 66 Bommelt |
| 18 Petrushausen | 67 Schenkshausen |
| 19 Wittenberg | 68 Trenzsch |
| 20 Canstaz | 69 Rupelshausen |
| 21 Scherndorf | 70 Biebrich |
| 22 Baden | 71 Venedyck |
| 23 Steinbach | 72 Gernep |
| 24 Babel | 73 Medenblick |
| 25 Stollhausen | 74 Mulberg |
| 26 Biebrich | 75 Saumburg |
| 27 Ruff | 76 Gerolshausen |
| 28 Cappelshausen | 77 Reuffingen |
| 29 Eßlingen | 78 Zell |
| 30 Gerspach | 79 Hespering |
| 31 Frauenalb | 80 Mosburg |
| 32 Eberstein | 81 Leininger |
| 33 Herenthal | 82 Blauenberg |
| 34 Hertzshausen | 83 Rhena |
| 35 Stein | 84 Wagenne |
| 36 Reuchingen | 85 Rappoltshausen |
| 37 Durlach | 86 Stronberg |
| 38 Mulberg | 87 Corbey |
| 39 Haxberg | 88 Gerolde |
| 40 Weisshausen | 89 Schonburg |
| 41 Rappoltshausen | 90 Werningerod |
| 42 Weisshausen | 91 Pyrmont |
| 43 Aulden | 92 Wiedbrunn |
| 44 Nordlingen | 93 Traubach |
| 45 Minsler | 94 Lumbach |
| 46 Rodemacheren | |



Mare Baltico

28 29 30 31 32 33 34 35 36 37 38

Mare Baltico



55
54
53
52
51
50
49

10

I

Bains de
S. Miguel

00






ASIA
Ex Conatibus Geographicis
IOANNIS BAPTISTAE NICOLII
S.T.D.









11.

AFRICA
IOANNE BAPTISTA NICOLISIO S. I.D.
Sic Describente



GALLIAM
In Decem Parlamenta
Describere conabatur
IOANNES BAPTISTA
NICOLOSIVS S.T.D.







1712

34

20

10

MEXICVM
In hac forma in lucem edebat
IOANNES BAPTISTA NICOLOSIVS
S. T. D.

MEXICVM
In hac forma in lucem edebat
IOANNES BAPTISTA NICOLOSIVS
S. T. D.


3°

































NICOLOSI
geographia

Th
1460a